Randonnée en Charente Maritime

Trizay

« L'Abbaye de Trizay »

Communauté de Communes Cœur de Saintonge

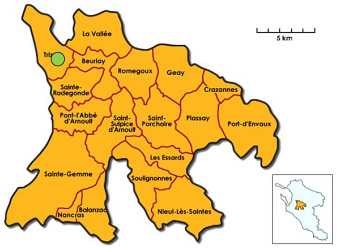

- Respecter l'environnement et ce qui vous entoure
- Ne semez pas vos détritus
- Respectez les biens privés

Durée : 3h30

Longueur : 14 km

Balisage :

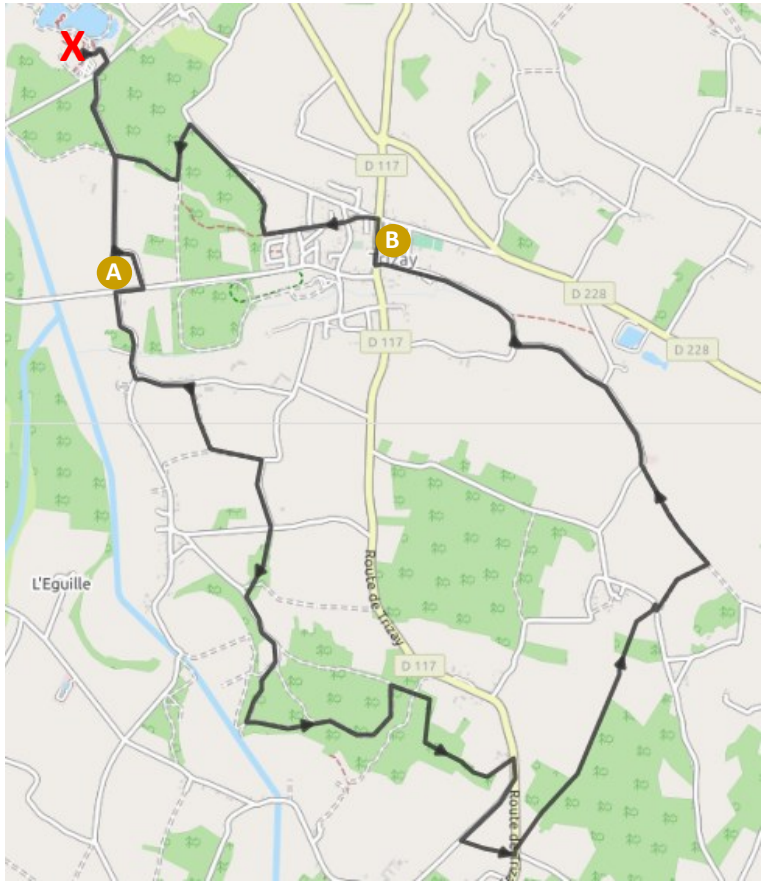

Plus d'info : *charente-maritime.ffrandonnee.fr*
Signalement problème : sentinelles.sportsdenature.fr

X Départ : Parking du lac à Trizay ; GPS 45°53'28.0"N 0°54'57.0"W

Traverser prudemment la D 123 et suivre, légèrement décalée sur la gauche, la petite route vers le Chizé. S'avancer en face vers l'abbaye, longer le chevet de l'église, prendre la route à droite, puis celle à gauche (chemin de la Croix).

A *Accès à l'abbaye : visite du monument possible voir horaires sur le site. Ce prieuré, sauvé en 1990, grâce à un important programme de restauration, est un des plus étranges et intéressants monuments de la Saintonge. L'église, dont il ne reste que le chevet, présente l'amorce d'un plan original octogonal.*

Virer à gauche et parvenir aux Sorins. S'engager à droite sur le chemin entre les prés. Prendre la petite route à droite, passer tout droit le carrefour et continuer par le chemin en sous-bois. Bifurquer à gauche sous la ligne à haute tension, puis se diriger et traverser (sud-ouest) la clairière où se trouve une maison isolée.

Prendre le chemin à gauche, traverser le bois de Lozai et continuer par le chemin à droite. Après une croisée de chemins, le chemin vire à droite puis à gauche et atteint Grand-Gaillard. Longer la D 117 à droite sur 100 m, puis bifurquer à droite sur la petite route.



Emprunter la route à gauche, traverser la D 117 vers la gauche (prudence route dangereuse) et continuer par le chemin rectiligne en sous-bois puis en lisière. Il néglige L'Essert à gauche. Suivre la route à droite sur 100 m, puis le chemin à gauche (nord-est).

Utiliser le chemin à gauche en direction de Trizay. Continuer tout droit, laisser Champigny à droite et, au carrefour, prendre la route à droite vers le centre du bourg.

B *Église du XIXe siècle, œuvre de l'architecte saintais Eustache Rullier.*

Sortir du village à droite en direction de Saint-Hippolyte, puis emprunter la rue de l'Espérance à gauche. Elle se dirige vers le bois : en longer la lisière à droite et poursuivre par la petite route. Entrer à gauche dans le bois des Coudraies. A sa sortie (vue sur l'Abbaye), tourner à droite.

Prendre à droite pour retrouver le parking du Bois Fleury.